

SOMMAIRE

Nouvelles cavités, nouvelles topos Erreur ! Signet non défini.

Les grottes de la Piscine (Valbonne).....	Erreur ! Signet non défini.
Campagne de prospection dans la vallée de la Siagne	2
Le Bourdaum, Gourdon (68-S12)	Erreur ! Signet non défini.
Que s'est-il passé de neuf sur le Marguareis en 2021 ?	Erreur ! Signet non défini.
La Grotte Bermond, Valbonne (152-R2).....	3

Camps et Expéditions 6

Séjour en Sardaigne.....	6
Camp Coume Ouarnède 2021.....	Erreur ! Signet non défini.
Bivouac souterrain au Nrehac → Calernaum	Erreur ! Signet non défini.

Activités du club Erreur ! Signet non défini.

Résumé des sorties SIS / SophiTaupes 2019-2020	Erreur ! Signet non défini.
--	-----------------------------

Campagne de prospection dans la vallée de la Siagne

Aven de l'Éouvière n°1 (58-L1)

Découvreur : Club Martel C.A.F de Nice, **date** : inconnue

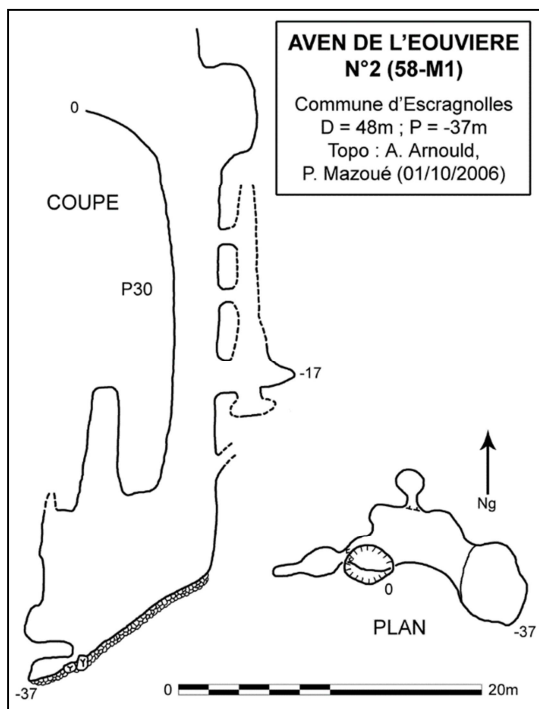
Grotte de l'Eouviere N1 (58-L1),, plan et

Accès : Du village d'Escragnolles, prendre la route qui mène au chemin du canal de Belletrud. Suivre ce dernier jusqu'à dépasser le tunnel le plus long marqué "5i". Marcher encore quelques centaines de mètres. L'aven se trouve 200 m avant le prochain tunnel, un peu plus haut sur la gauche du sentier. À quelques mètres au sud-ouest se trouve l'aven de l'Éouvière N°2 (58-M1) et quelques mètres au nord-est se trouve la deuxième entrée du trou.

Entrée au pied de barres, de 4 m de large et 3 m de haut.

Description : L'entrée donne en haut d'une salle 20 x 10 m que l'on atteint par un P20. Le sol de la salle est un remplissage très important de graviers masquant toute suite. La salle descend en pente jusqu'à -30 m point bas de la cavité. En face du P20, un passage haut se termine, au bout de quelques mètres, sur une coulée de calcite. À droite du passage, on peut voir une lucarne en plafond qui correspond à l'accès par une deuxième entrée.

Équipement : P20 : C35, 2AN (arbres), 1S (-2), 1S (-4). Équipement à revoir car conçu à l'origine pour des échelles.



Aven de l'Éouvière n°2 (58-M1)

Découvreur : A.C.N., **date** : 1980

Accès : Du village d'Escragnolles, prendre la route qui mène au chemin du canal de Belletrud. Suivre ce dernier jusqu'à dépasser le tunnel le plus long marqué "5i". Marcher encore quelques centaines de mètres. L'aven se trouve 200 m avant le prochain tunnel, un peu plus haut sur la gauche du sentier. À quelques mètres au nord-est se trouve l'aven de l'Éouvière N°1 (58-L1).

Entrée au pied de barres et au sol de 2.50 m de diamètre.

Description : L'entrée est constituée d'un P30 qui donne dans une salle en pente dont le sol est rempli de graviers. À la moitié du P30, une lucarne permet d'accéder à un puits parallèle.

Équipement : P30 : C45, 2AN (arbres), 1S (-1), 1AN (-17).

La Grotte Bermond, Valbonne (152-R2)

Découvreur : Société SPL et SophiTaupes, 27/11/2014

Coordonnées : L3 979,729 3157,851 UTM32 342,207 4831,848 Z=157 m

Développement : 384 m, Profondeur : 24 m

Accès :

L'entrée se situe au sous-sol du bâtiment « Ferme Bermond », propriété de la ville de Valbonne, où la mairie a aménagé un accès de plain-pied, avec même un ascenseur pour accès handicapé ! Une expo permanente sur la grotte et les karsts de la commune est installée dans l'escalier d'accès. Cet accès intérieur n'est accessible que pendant les heures d'ouverture de la Ferme, et sous réserve d'un accompagnement par les spéléos.

Un accès direct, pour les spéléos, est aménagé juste à l'extérieur du bâtiment ; contactez le club « COV SophiTaupes » ou le CDS 06.

La galerie centrale ouest développe une vingtaine de mètres de longueur avec une largeur d'environ 2 mètres pour une hauteur se réduisant de 2 m à 1 m 50 en remontant de la cote -13 à la cote -11. A son extrémité nord-ouest, on peut encore remonter de 2 m jusqu'à la cote -9 dans le comblement de cailloux. Au milieu de la galerie, une petite arrivée concrétionnée a occasionné le creusement du plafond sur près de 4 mètres de hauteur et celui du sol sur 80 centimètres environ. A ce niveau, une lucarne en hauteur en paroi sud-est permet de rejoindre une autre lucarne en hauteur 3 m 50 en aval dans la galerie. Tout à l'aval, la galerie centrale ouest présente vers l'est de superbes coupes des remplissages qui montrent très bien l'inclusion de morceaux de charbon de bois, comme on peut l'observer aussi à de nombreux autres endroits de la cavité. Il ne s'agit pas d'un dépôt datant d'une crue récente mais bien d'inclusions dans la masse du remplissage témoignant d'un apport répété tout au long du processus de comblement par sédimentation. Des prélèvements ont été effectués et leur analyse est en attente d'un financement pour la datation.



Charbons de bois en inclusion dans la masse du remplissage

A l'opposé de la cavité, **la salle déclive** au nord-est constitue l'amont supposé du creusement de la cavité. Elle mesure 5 mètres de large sur 15 mètres de long avec une hauteur de 5 mètres à l'ouest se réduisant à 1 m 50 à l'est. La salle se prolonge par un passage de 2 mètres de large sur 5 mètres de long où le plafond descend progressivement jusqu'à 50 cm du comblement d'argile au sol à la cote -14. Un soutirage par un actif temporaire récent en paroi sud perce le comblement sur quelques dizaines de centimètres sans suite évidente.



La salle déclive vue vers l'ouest, avec le départ de la galerie inférieure en bas à gauche, et celui de la galerie de bauges en haut derrière la pendeloque

Grotte Bermond - Plan

0 m 10 m



Bâtiment boulistes

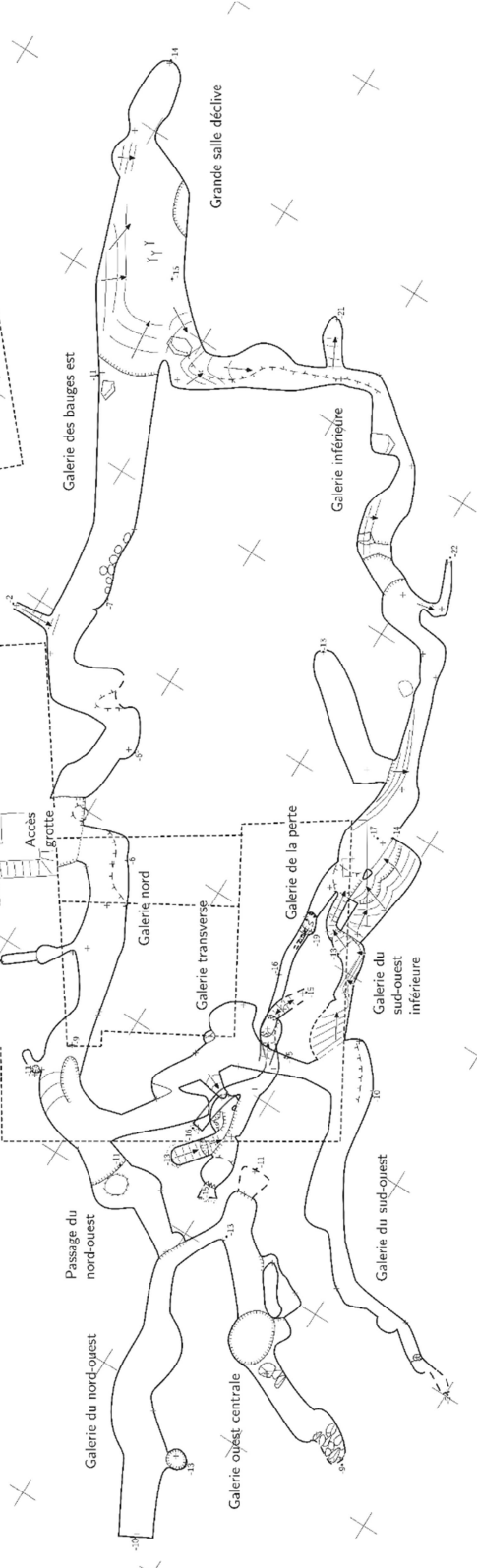
Bâtiment service jeunesse et salle polyvalente

Longueur: 382 m
Dénivellation: 22 m

Topographes: Eric Madelain (306 m), Ambroise Arnaud (305 m), Xavier Pennec (220 m), Michel Ratacki (225 m), Gilbert Feraudis (149 m)
2014 - 2019

Bermond 2

Accès grotte



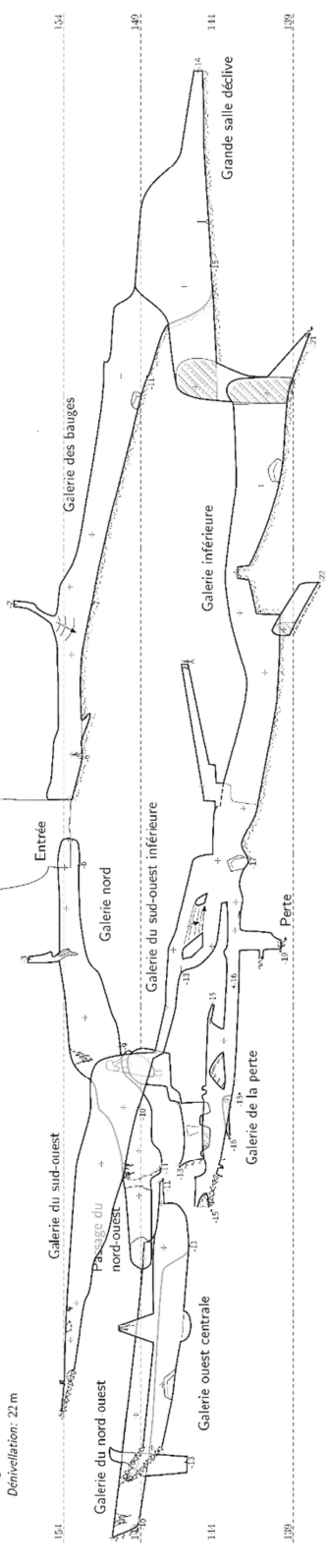
Grotte Bermond - Coupe projetée

0 m 10 m

Longueur: 382 m
Dénivellation: 22 m

Bâtiment service jeunesse et salle polyvalente

Bâtiment boulistes



Camps et Expéditions

Séjour en Sardaigne

Jour 7 : Donini. TPST : 8 h.

L'objectif est la visite amont et aval de Donini et les gorges de Gorropu. On trouve sans problème la minuscule entrée de la grotte-canyon, on descend en rappel les deux petits puits. Un passage horizontal dans une série de gours secs nous amène à une main courante en place et un rappel qu'il ne faut pas descendre jusqu'en bas pour pouvoir accéder à la partie amont que l'on va faire en aller-retour en une demi-heure. Marche et nage se succèdent dans une galerie de calcaire blanc sculpté par l'eau, on dirait du marbre. Retour pour terminer le rappel jusqu'à la rivière et poursuivre la visite.

On descend pendant 2 h 30 le cours d'eau, c'est une succession de longs biefs entrecoupés de marches et de 2 ou 3 rappels dans une magnifique galerie où domine le blanc. La grotte se termine par l'impressionnante sortie en falaise, 50 m de verticale pour accéder à la suite du parcours. Après la pause repas, on abandonne nos sacs et on continue léger vers la gorge de Gorropu. Nadine préfère renoncer au 1er obstacle difficile, une chaîne contre une paroi en dévers au-dessus d'une grande vasque.

Elle nous attendra pendant qu'on poursuit notre chemin qui ressemble parfois à une via ferrata. Non sans mal, on arrive au pied des grandes falaises qui surplombent de 500 m le fond du canyon. Demi-tour pour retrouver Nadine avant de remonter, lourdement chargés, la croupe bien raide qui mène à la voiture.

